

GOVERNANCE E APPROCCIO TERRITORIALE NELLA PROGRAMMAZIONE REGIONALE UNITARIA: DUE CASI DI STUDIO E DI SPERIMENTAZIONE DELL'APPROCCIO IN AREE URBANE E IN AREE RURALI DELLA REGIONE SARDEGNA

*Stefania Aru
Manuela Murru
Marco Naseddu
Sandro Sanna*
Centro Regionale di Programmazione
Regione Autonoma della Sardegna

**A.I.S.Re.
XXXVIII CONFERENZA ITALIANA
DI SCIENZE REGIONALI**
Cagliari - 21 Settembre 2017



La strategia generale del PRS

(Approvato con la DGR n. 41/3 del 21 ottobre 2014)

3 "innovazioni" di metodo

**Concentrazione e
specializzazione
delle risorse**

**Integrazione delle
fonti finanziarie,
territoriale e per
tematiche**

**Approccio unitario
nella
programmazione**



Le 6 strategie del PRS

Strategia 1 "Investire sulle persone"

Strategia 2 "Creare opportunità di lavoro favorendo la competitività delle imprese"

Strategia 3 "Una società inclusiva"

Strategia 4 "I beni comuni"

Strategia 5 "Il territorio e le reti infrastrutturali"

Strategia 6 "Istituzioni di alta qualità"

La Programmazione Unitaria

ATTIVE PER
L'OCCUPAZIONE

DGR n. 9/16 del 10.3.2015

Indirizzi per la realizzazione del modello di Governance per la Programmazione Unitaria 2014/2020

Cabina di regia

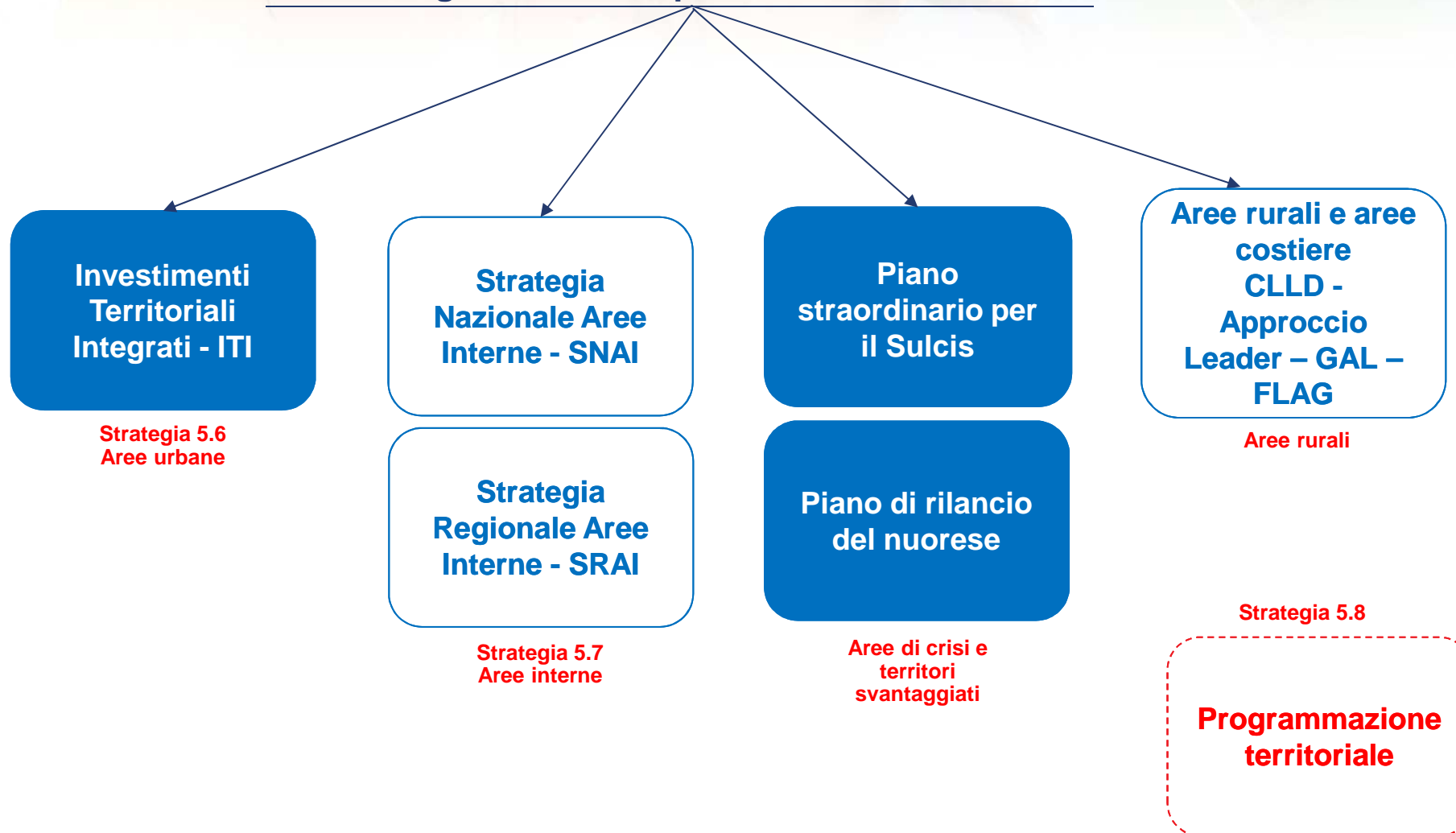
**Unità di progetto per
il coordinamento
tecnico**

Segreteria: CRP e Unità di progetto

Approccio strategico unitario

Sviluppo territoriale integrato

Quadro generale delle politiche territorializzate



Sviluppo territoriale integrato



Le Azioni integrate per lo Sviluppo Urbano

- Il POR FESR promuove lo sviluppo urbano sostenibile attraverso gli **Investimenti Territoriali Integrati (ITI)**
- Il Programma individua i Comuni di **Cagliari, Sassari e Olbia** quali **beneficiari** degli ITI
- Interventi infrastrutturali e aiuti con azioni di inclusione e innovazione sociale **finanziati dal FESR e dal FSE**
- **Percorso di accompagnamento** finalizzato alla **delega** delle funzioni di Autorità di Gestione





ITI Is Mirrionis



Uno "sguardo" dentro la città

Focus su uno specifico ambito urbano e di relazioni

Uno sguardo alla qualità del capitale sociale intesa quale:

- . qualità dell'abitare*
- . qualità delle relazioni*



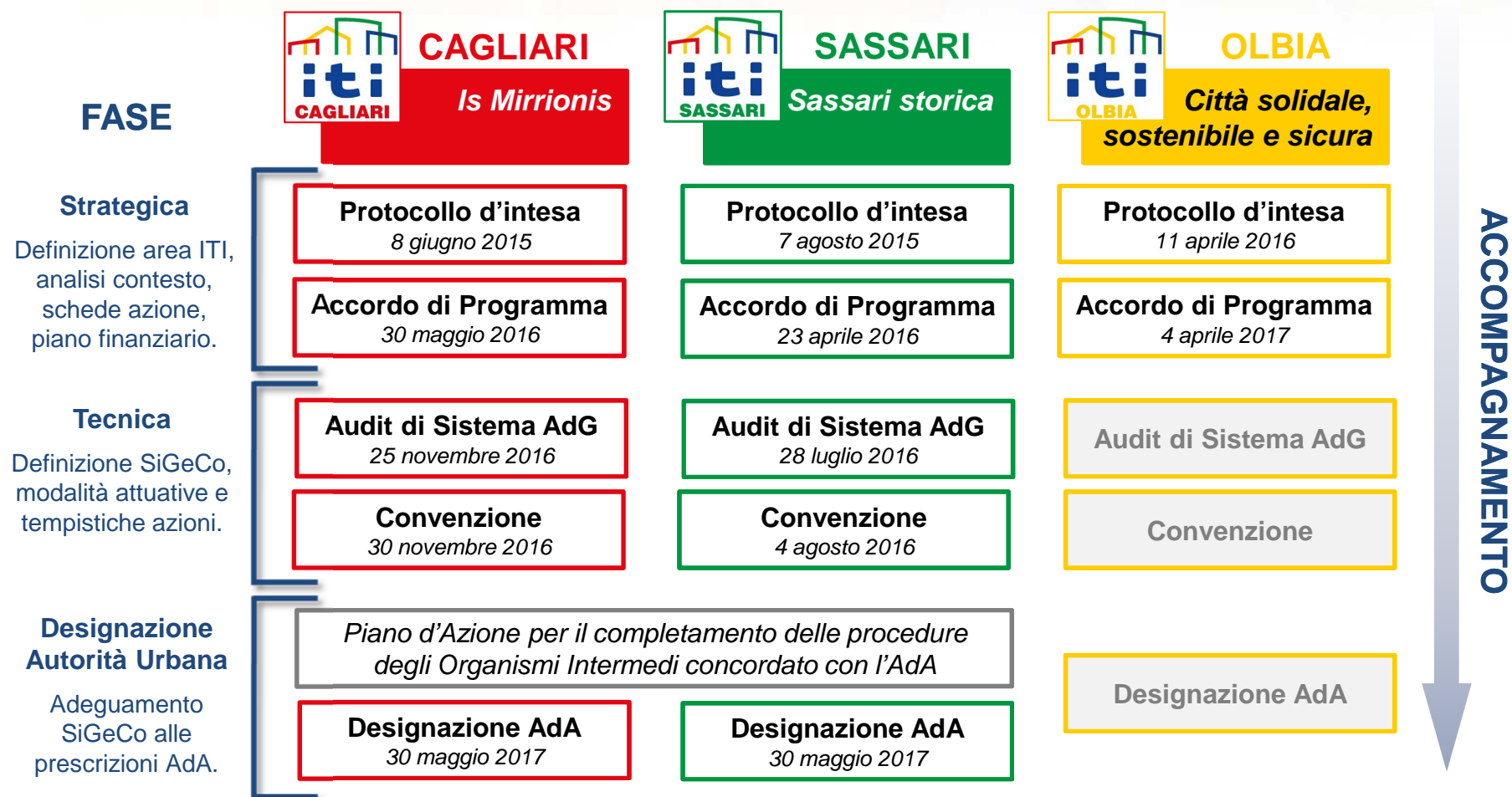
ITI Sassari storica



ITI Olbia Città Solidale Sostenibile Sicura



L'iter di approvazione degli ITI



La Programmazione Territoriale

Fasi di lavoro

Prima fase

Presentazione
Manifestazione di Interesse
Ammissibilità
Coerenza strategica

Seconda fase

Co-progettazione e
attivazione tavoli tematici
dedicati
Costruzione del Progetto di
Sviluppo Territoriale (PST)

Terza fase

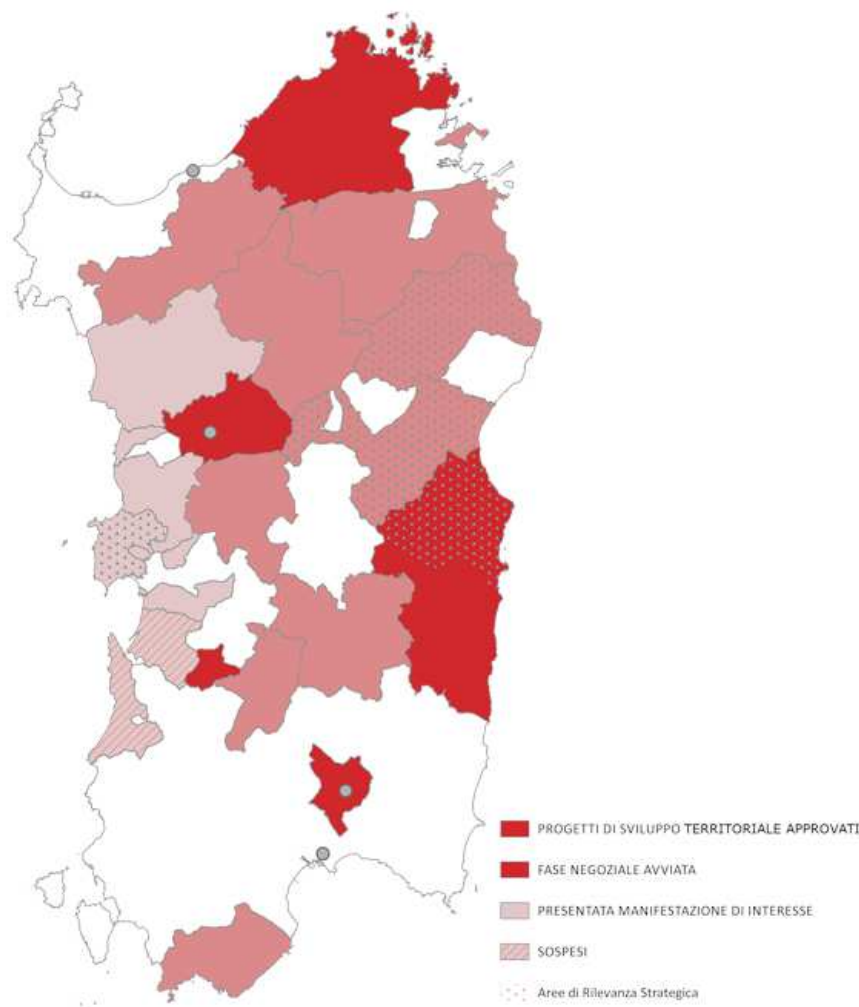
Condivisione del PST con il
partenariato territoriale
Validazione del PST da
parte della Cabina di Regia
Approvazione Accordo di
Programma RAS - Territorio

Il percorso programmatico

- Utilizzo integrato dei diversi **fondi comunitari**
- Innovazione nell'approccio: il territorio individua le proprie **strategie di sviluppo** e la Regione supporta il processo di costruzione del **Progetto di Sviluppo Territoriale (PST)**
- I Comuni sono considerati **partner privilegiati** in una **visione sovralocale** alla scala minima dell'Unione di Comuni/Comunità Montana

La Programmazione Territoriale

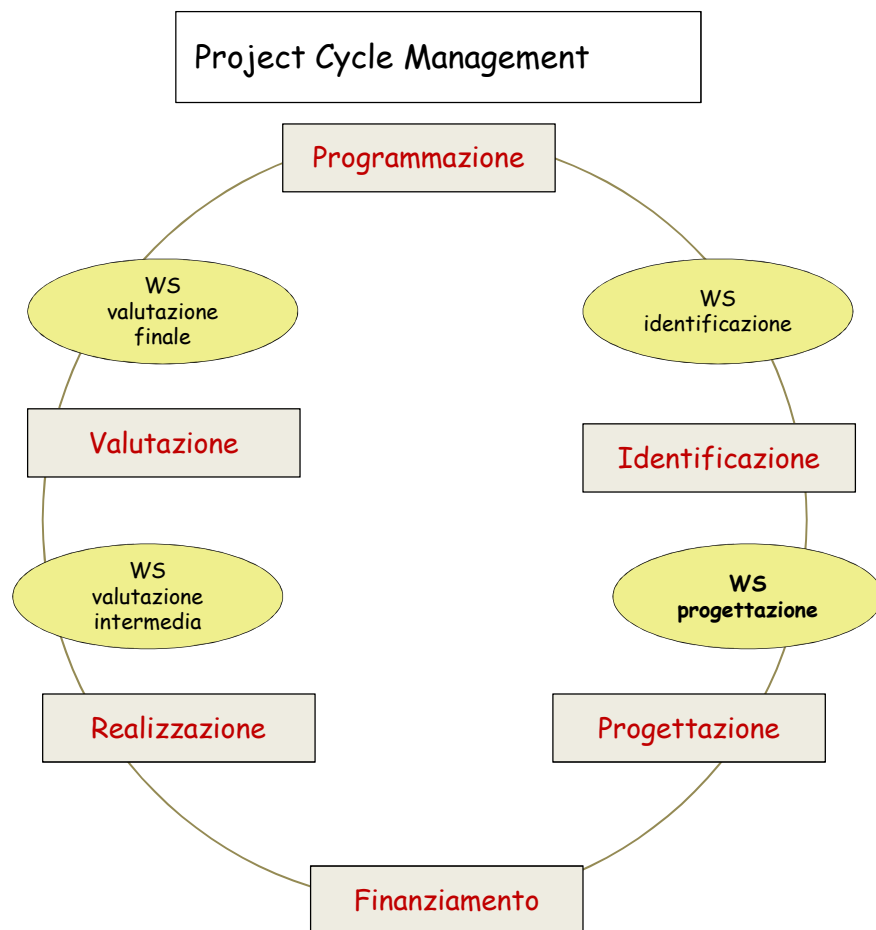
Stato di avanzamento



- **24 Unioni di Comuni/Comunità Montane** hanno presentato la Manifestazione di Interesse per un totale di **16 aggregazioni di progetto**
- **204 Comuni** attualmente interessati alla Programmazione Territoriale e **464.611 abitanti**: il **70% del territorio eleggibile**
- Totale comuni eleggibili: **292**
- Totale popolazione: **808.517**
- **5 progetti di sviluppo** approvati con le Unioni di Comuni, anche in forma associata
- **1 progetto di sviluppo** approvato per le Aree di Rilevanza Strategica

La Programmazione Territoriale

Metodologia di lavoro per la costruzione dei progetti




Matrice del Quadro Logico o Logical Framework

Livelli di intervento del progetto	Definizione (di che cosa si tratta...)	Significato (che cosa spiega ...)
OBIETTIVO GENERALE	I benefici sociali ed economici di lungo periodo ai quali il progetto contribuisce	Perché il progetto è importante per la società
OBIETTIVO SPECIFICO	Indica i vantaggi che i beneficiari otterranno dai servizi previsti dal progetto	Perché il progetto è utile per i beneficiari
RISULTATI	Indica i servizi che i beneficiari riceveranno dal progetto	Che cosa il progetto si propone di fornire
ATTIVITÀ	Indica ciò che viene realizzato dal progetto per fornire i servizi previsti	Che cosa concretamente sarà fatto

La Programmazione Territoriale

Il percorso di animazione territoriale (facilitazione)



Costruzione partecipata del Progetto

- **Condivisione e cooperazione** costante con il territorio
- **Eliminare**, già in fase di predisposizione del Progetto, il rischio di **non ammissibilità** degli interventi

Le Aree di Rilevanza Strategica

Analisi di Contesto

- Il **POR FESR 2014-2020** individua le **Aree di Rilevanza Strategica**
 - a) concentrazione di attrattori culturali e ambientali
 - b) valorizzazione in chiave turistica
 - c) individuate di concerto con gli assessorati competenti
- Modifiche introdotte dalla L.R. n.2/2016

Le Aree di Rilevanza Strategica

- 1) Il territorio dell'Unione di Comuni in cui ricade l'attrattore Area Marina Protetta Penisola del Sinis - Isola del Mal di Ventre
- 2) Il territorio dell'Unione di Comuni in cui ricade l'attrattore Parco Regionale di Tepilora e quello delle Unioni di Comuni in cui ricade l'attrattore Sito d'Interesse Comunitario (SIC) della Rete natura 2000 del Supramonte di Oliena, Orgosolo e Urzulei - Su Sercone.

Le Aree di Rilevanza Strategica

Il percorso di metodologico di animazione territoriale per le AdRS

Carta della Partecipazione

- **Cooperazione** con il territorio: con tutti gli attori pubblici e privati per la valorizzazione del territorio
- **Informazione**: a tutti è garantito l'accesso all'informazione per una reale condivisione degli obiettivi del progetto
- **Inclusione**: il processo garantisce l'inclusione attiva di tutti i soggetti interessati
- **Restituzione**: al territorio dei percorsi di lavoro realizzati

Obiettivo del percorso

Definire un **Progetto di Sviluppo Territoriale** integrato capace di valorizzare l'attrattore ambientale/culturale a fini turistici, mettendo in rete gli operatori pubblici e privati

Le Aree di Rilevanza Strategica

Area pilota "Parco Regionale di Teplira e del SIC Supramonte di Oliena, Orgosolo e Urzulei- Su Sercone"

The map illustrates the pilot area for the Parco Regionale di Teplira e del SIC Supramonte di Oliena, Orgosolo e Urzulei- Su Sercone. It is divided into two main sub-areas:

- Sub area Teplira (Orange):** Located in the northern part of the map, it includes towns like Orgosolo, Oliena, and Urzulei. Key features include the area archeologica di Teplira, the area archeologica di Oliena, and the area archeologica di Urzulei.
- Sub area Supramonte (Blue):** Located in the southern part of the map, it includes towns like Oliena, Orgosolo, and Urzulei. Key features include the area archeologica di Supramonte, the area archeologica di Oliena, and the area archeologica di Urzulei.

The map also shows various other towns and locations, including: Orgosolo, Oliena, Urzulei, Teplira, Supramonte, and others. A legend in the bottom left corner defines the symbols used:

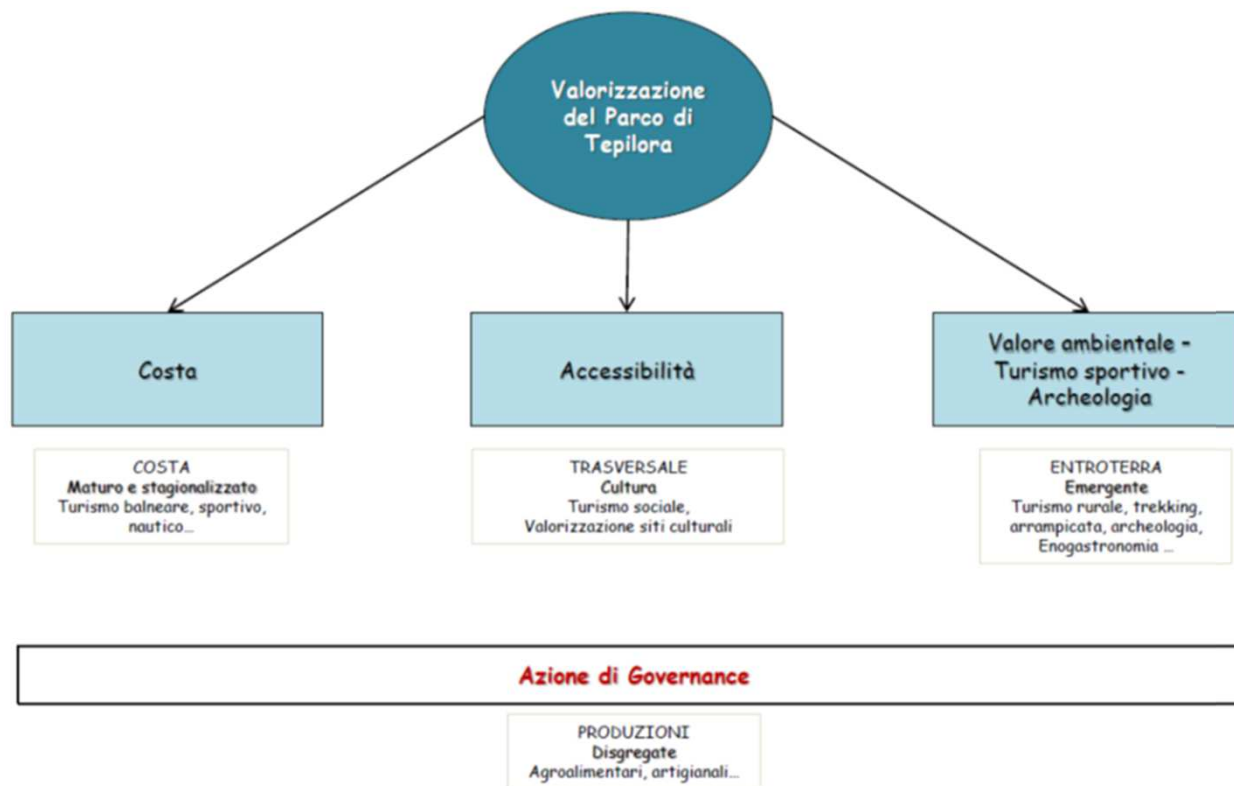
- SIC Supramonte
- Parco Teplira
- Torres
- Chiese
- Monumenti
- Area archeologica
- Architettura industriale
- Grandi foreste
- Parco regionale
- Parco privato
- Parco Nazionale
- Parco Ente locale
- Parco internazionale
- Unione di Comuni del Montebello
- Comunità Pubblica Regionale Consorzio Supramonte Barbagia
- Unione di Comuni Nord Oligaria



A.I.S.Re.
XXXVIII CONFERENZA ITALIANA DI
SCIENZE REGIONALI
Cagliari - 21 Settembre 2017

Le Aree di Rilevanza Strategica

Gli ambiti di intervento



Le Aree di Rilevanza Strategica



Parco di Tepilora: Quadro finanziario riassuntivo degli interventi

Azione	Denominazione Azione	Fondi FSC 2014-2020	Fondi PO FESR 2014-2020	Fondi PO FSE 2014-2020	Fondi Altra Fonte	Investimento Totale
Azione 30.01	Servizi per il turismo costiero	8.000.000,00	1.100.000,00			9.100.000,00
Azione 30.02	Accessibilità		1.671.840,00			1.671.840,00
Azione 30.03	I percorsi naturalistici del Parco	700.000,00	1.770.000,00	249.866,00	1.000.000,00	3.719.866,00
Azione 30.04	Governance		150.000,00		60.000,00	210.000,00
Totale complessivo		8.700.000,00	€ 4.691.840,00	249.866,00	1.060.000,00	14.701.706,00
di cui						
	Interventi Nuova Finanza					9.991.840,00
	Interventi già valorizzati nell'ambito di ulteriori politiche					4.649.866,00
	Cofinanziamento a valere sui Fondi del Parco di Tepilora					60.000,00



GRAZIE PER L'ATTENZIONE

Centro Regionale di Programmazione

Via Cesare Battisti, s.n. - 09123 Cagliari
Tel +39 070 606 7365
Email crp.urp@regione.sardegna.it



A.I.S.Re.
XXXVIII CONFERENZA ITALIANA DI
SCIENZE REGIONALI
Cagliari - 21 Settembre 2017